

IVG 2022 route deel 1

Richtingen






































Af Koers Tij Tot Tota

				0 m	0 seconden
•	Begin bij Doesburgsedijk 9			0 m	0 seconden
↑	Neem de Doesburgsedijk en rijd naar het oosten	1 m	188° waar	0 seconden	1 m
↶	Stia linksaf op N317	1,4 km	209° waar	2 minuten	1,4 km
•	Aankomst bij N317	15 m	210° waar	1 minuten	1,5 km
↑	Neem de N317 en rijd naar het zuiden	0 m	30° waar	3 minuten	1,5 km
↷	Houd rechts naar Doesburg-Centrum/Bedrijventerrein Verhuellweg	2,0 km	118° waar	2 minuten	3,4 km
•	Aankomst bij Koepoortwal 19	240 m	212° waar	1 minuten	3,7 km
↑	Neem de Koepoortstraat en rijd naar het zuiden	1 m	32° waar	3 minuten	3,7 km
•	Aankomst bij Schout bij Nacht Doormansingel 15	182 m	62° waar	1 minuten	3,9 km
↑	Neem de Koepoortstraat en rijd naar het zuiden	0 m	242° waar	1 minuten	3,9 km
↶	Stia linksaf op Roggestraat	79 m	153° waar	1 minuten	4,0 km
•	Aankomst bij Gasthuisstraat 21	72 m	153° waar	1 minuten	4,0 km
↑	Ga naar Gasthuisstraat en rijd naar het noordoosten	0 m	333° waar	1 minuten	4,0 km
↷	Stia rechtsaf op Bergstraat	76 m	63° waar	1 minuten	4,1 km
•	Aankomst bij Bergstraat 2	8 m	270° waar	1 minuten	4,1 km
↑	Neem de Bergstraat en rijd naar het zuiden	0 m	90° waar	1 minuten	4,1 km
↶	Stia linksaf op Meipoortstraat	219 m	138° waar	1 minuten	4,3 km
•	Aankomst bij Meipoort en F. D. Rooseveltsingel en Meipoortstraat	16 m	188° waar	1 minuten	4,3 km
↑	Neem de Meipoortstraat en rijd naar het oosten	0 m	8° waar	1 minuten	4,3 km
↶	Stia linksaf op Meipoort	20 m	98° waar	1 minuten	4,4 km
•	Aankomst bij Kraakselaan 1	948 m	194° waar	2 minuten	5,3 km
↑	Neem de De Drempter Dijk en rijd naar het oosten	0 m	14° waar	2 minuten	5,3 km
↷	Stia rechtsaf op Parallelweg Den Helder	481 m	130° waar	1 minuten	5,8 km
•	Aankomst bij N3171	1,4 km	270° waar	2 minuten	7,2 km
↑	Neem de Parallelweg Den Helder en rijd naar het westen	0 m	90° waar	3 minuten	7,2 km
↶	Stia linksaf op Broekhuizenweg	50 m	297° waar	1 minuten	7,2 km
↶	Stia linksaf op Didamseweg	92 m	243° waar	1 minuten	7,3 km
↻	Neem rotonde Rotonde	429 m	166° waar	2 minuten	7,8 km
↷	Neem de 2de rechts op Ganzepoelweg	38 m	170° waar	1 minuten	7,8 km
↶	Stia linksaf op Truisweg	3,0 km	167° waar	4 minuten	10,8 km
•	Aankomst bij Wehseweg 4	361 m	160° waar	2 minuten	11,2 km
↑	Neem de Truisweg en rijd naar het oosten	9 m	340° waar	7 minuten	11,2 km
•	Aankomst bij Monseigneur Hendriksenstraat 162	2,4 km	309° waar	3 minuten	13,6 km
↑	Neem de Monseigneur Hendriksenstraat en rijd naar het oosten	0 m	129° waar	3 minuten	13,6 km
•	Aankomst bij Holthulzerstraat 2	1,4 km	117° waar	3 minuten	15,0 km
↻	Neem rotonde Rotonde	398 m	120° waar	4 minuten	15,4 km
↷	Neem de 2de rechts op Didamseweg	42 m	151° waar	1 minuten	15,5 km
•	Aankomst bij Oldegoorweg 17	50 m	353° waar	1 minuten	15,5 km
↑	Neem de Didamseweg en rijd naar het oosten	1 m	173° waar	1 minuten	15,5 km
•	Aankomst bij Oldegoorweg	456 m	176° waar	1 minuten	16,0 km
↑	Neem de Didamseweg en rijd naar het oosten	2 m	356° waar	1 minuten	16,0 km
↷	Stia rechtsaf op Van Barneveldlaan	281 m	97° waar	1 minuten	16,3 km
•	Aankomst bij Tolweg 6	77 m	97° waar	1 minuten	16,3 km
↑	Neem de Van Barneveldlaan en rijd naar het zuiden	1 m	277° waar	1 minuten	16,3 km
↷	Stia rechtsaf op Beekseweg	767 m	157° waar	3 minuten	17,1 km
•	Aankomst bij Tolweg	27 m	27° waar	1 minuten	17,1 km
•	Aankomst bij Beekseweg	1,4 km	96° waar	5 minuten	18,6 km
↑	Neem de Beekseweg en rijd naar het zuiden	2 m	276° waar	2 minuten	18,6 km
↶	Stia linksaf op Groot Lobberikweg	818 m	178° waar	1 minuten	19,4 km
•	Aankomst bij Didamseweg 48	113 m	213° waar	1 minuten	19,5 km
↑	Neem de Groot Lobberikweg en rijd naar het zuiden	3 m	33° waar	2 minuten	19,5 km
↶	Stia linksaf op Doetinchemseweg	1,2 km	109° waar	2 minuten	20,7 km
•	Aankomst bij Beekseweg 8	259 m	0° waar	1 minuten	21,0 km
↑	Ga naar Beekseweg en rijd naar het noordoosten	0 m	242° waar	3 minuten	21,0 km
↻	Neem rotonde Rotonde	765 m	62° waar	2 minuten	21,7 km
↷	Neem de 1ste rechts op Zeddamseweg	19 m	97° waar	1 minuten	21,7 km
•	Aankomst bij Zeddamseweg 2	26 m	317° waar	1 minuten	21,8 km
↑	Neem de Zeddamseweg en rijd naar het zuiden	0 m	137° waar	2 minuten	21,8 km
↻	Neem rotonde Rotonde	3,3 km	160° waar	4 minuten	25,1 km
↷	Neem de 1ste rechts op Kilderseweg	18 m	158° waar	1 minuten	25,1 km
•	Aankomst bij Kilderseweg 18	17 m	0° waar	1 minuten	25,1 km
↑	Ga naar Kilderseweg en rijd naar het zuidwesten	0 m	190° waar	4 minuten	25,1 km
↻	Neem rotonde Rotonde	1,4 km	180° waar	4 minuten	26,5 km
↷	Neem de 2de rechts op Drieheuvelenweg	44 m	189° waar	1 minuten	26,5 km
•	Aankomst bij Drieheuvelenweg2	5 m	0° waar	1 minuten	26,5 km
↑	Neem de Drieheuvelenweg en rijd naar het zuiden	0 m	0° waar	4 minuten	26,5 km
↶	Stia linksaf op Lengelseweg	89 m	186° waar	1 minuten	26,6 km
•	Aankomst bij Drieheuvelenweg	47 m	191° waar	1 minuten	26,6 km
↑	Neem de Lengelseweg en rijd naar het oosten	0 m	11° waar	1 minuten	26,6 km
↶	Stia linksaf op Zeddamseweg	893 m	155° waar	1 minuten	27,5 km
↷	Stia rechtsaf op Zeddamseweg	27 m	85° waar	1 minuten	27,6 km
•	Aankomst bij Zeddamseweg 4	35 m	0° waar	1 minuten	27,6 km
↑	Neem de Zeddamseweg en rijd naar het zuiden	0 m	309° waar	2 minuten	27,6 km
•	Aankomst bij Fly Inn	1,1 km	207° waar	3 minuten	28,7 km
↑	Neem de Antoniusstraat en rijd naar het zuiden	2 m	27° waar	3 minuten	28,7 km
↶	Stia linksaf op Melandsedijk	146 m	148° waar	1 minuten	28,8 km
•	Aankomst bij Lengelseweg 34	389 m	198° waar	1 minuten	29,2 km
↑	Neem de Melandsedijk en rijd naar het oosten	1 m	18° waar	2 minuten	29,2 km

IVG 2022 route deel 1

Richtingen

Af Koers Tij Tot Tota

 Neem rotonde Rotonde	35 m	108° waar	1 minuten	29.3 km	50 minuten
 Neem de 2de rechts op Meilandsedijk	54 m	67° waar	1 minuten	29.3 km	50 minuten
• Aankomst bij Meilandsedijk	64 m	301° waar	1 minuten	29.4 km	50 minuten
• Aankomst bij Meilandsedijk 5	1.2 km	356° waar	2 minuten	30.6 km	51 minuten
 Neem de Meilandsedijk en rijd naar het oosten	1 m	176° waar	1 minuten	30.6 km	51 minuten
• Aankomst bij Meilandsedijk 22	704 m	68° waar	1 minuten	31.3 km	52 minuten
 Neem de Meilandsedijk en rijd naar het oosten	0 m	248° waar	1 minuten	31.3 km	52 minuten
 Neem rotonde Rotonde	27 m	70° waar	1 minuten	31.3 km	52 minuten
 Neem de 1ste rechts op Netterdseweg	25 m	108° waar	1 minuten	31.3 km	52 minuten
• Aankomst bij Netterdseweg 2	48 m	266° waar	1 minuten	31.4 km	53 minuten
 Neem de Netterdseweg en rijd naar het zuiden	0 m	86° waar	1 minuten	31.4 km	53 minuten
• Aankomst bij Papenkampseweg4	2.1 km	0° waar	3 minuten	33.5 km	55 minuten
• Aankomst bij Netterdsestraat 20	315 m	0° waar	4 minuten	33.8 km	56 minuten
 Ga naar Netterdsestraat en rijd naar het noorden	0 m	180° waar	1 minuten	33.8 km	56 minuten
• Aankomst bij Papenkampseweg	416 m	352° waar	1 minuten	34.3 km	57 minuten
 Neem de Netterdsestraat en rijd naar het oosten	3 m	172° waar	1 minuten	34.3 km	57 minuten
• Aankomst bij Jonkerstraat 2	2.2 km	89° waar	3 minuten	36.5 km	59 minuten
 Ga naar Netterdsestraat en rijd naar het noorden	2 m	289° waar	3 minuten	36.5 km	59 minuten
• Aankomst bij Munsterweg 5	733 m	0° waar	1 minuten	37.2 km	1 uur, 0 minuten
 Ga naar Millseweg en rijd naar het noordoosten	0 m	212° waar	1 minuten	37.2 km	1 uur, 0 minuten
 Neem rotonde Rotonde	1.4 km	92° waar	2 minuten	38.6 km	1 uur, 1 minuten
 Neem de 2de rechts op Rijnweg	47 m	58° waar	1 minuten	38.7 km	1 uur, 2 minuten
• Aankomst bij Rijnweg	18 m	270° waar	1 minuten	38.7 km	1 uur, 2 minuten
 Neem de Rijnweg en rijd naar het oosten	0 m	90° waar	2 minuten	38.7 km	1 uur, 2 minuten
 Neem rotonde Rotonde	479 m	75° waar	1 minuten	39.2 km	1 uur, 3 minuten
 Neem de 2de rechts op Rijnweg	36 m	27° waar	1 minuten	39.2 km	1 uur, 3 minuten
• Aankomst bij Grotestraat en Wiekenseweg	93 m	303° waar	1 minuten	39.2 km	1 uur, 3 minuten
 Neem de Rijnweg en rijd naar het oosten	0 m	123° waar	2 minuten	39.2 km	1 uur, 3 minuten
 Neem rotonde Rotonde	621 m	107° waar	1 minuten	39.9 km	1 uur, 4 minuten
 Neem de 2de rechts op Engbergseweg	42 m	56° waar	1 minuten	39.9 km	1 uur, 5 minuten
• Aankomst bij Engbergseweg	70 m	258° waar	1 minuten	40.0 km	1 uur, 5 minuten
• Aankomst bij Grenseweg 7	1.6 km	170° waar	4 minuten	41.6 km	1 uur, 7 minuten
 Neem de Engbergseweg en rijd naar het oosten	2 m	350° waar	2 minuten	41.6 km	1 uur, 7 minuten
• Aankomst bij Marmelhorstweg2	2.1 km	32° waar	3 minuten	43.7 km	1 uur, 9 minuten
 Ga naar Marmelhorstweg en rijd naar het noordoosten	0 m	212° waar	3 minuten	43.7 km	1 uur, 9 minuten
 Neem rotonde Rotonde	35 m	37° waar	1 minuten	43.7 km	1 uur, 9 minuten
 Neem de 2de rechts op Molenweg	46 m	345° waar	1 minuten	43.7 km	1 uur, 10 minuten
• Aankomst bij Molenweg 30	95 m	157° waar	1 minuten	43.8 km	1 uur, 10 minuten
 Neem de Molenweg en rijd naar het oosten	1 m	337° waar	2 minuten	43.8 km	1 uur, 10 minuten
 Sla linksaf op Aaltenseweg	2.5 km	26° waar	3 minuten	46.4 km	1 uur, 12 minuten
• Aankomst bij Dulshofweg 1	37 m	231° waar	1 minuten	46.4 km	1 uur, 12 minuten
 Ga naar Aaltenseweg en rijd naar het noordoosten	2 m	51° waar	3 minuten	46.4 km	1 uur, 12 minuten
 Sla linksaf op Kapelweg	155 m	336° waar	1 minuten	46.6 km	1 uur, 13 minuten
• Aankomst bij Kasteelweg 3	201 m	0° waar	1 minuten	46.8 km	1 uur, 13 minuten
 Neem de Kapelweg en rijd naar het westen	1 m	180° waar	2 minuten	46.8 km	1 uur, 13 minuten
• Aankomst bij Kapelweg 36	1.6 km	187° waar	2 minuten	48.4 km	1 uur, 15 minuten
 Neem de Kapelweg en rijd naar het westen	0 m	7° waar	2 minuten	48.4 km	1 uur, 15 minuten
 Houd rechts aan op Heidedijk	706 m	282° waar	1 minuten	49.1 km	1 uur, 16 minuten
• Aankomst bij Heidedijk2	69 m	227° waar	1 minuten	49.1 km	1 uur, 16 minuten
 Ga naar Heidedijk en rijd naar het noordoosten	1 m	47° waar	1 minuten	49.1 km	1 uur, 16 minuten
 Houd rechts op Toldijk	827 m	314° waar	2 minuten	50.0 km	1 uur, 17 minuten
• Aankomst bij Toldijk 8	515 m	265° waar	1 minuten	50.5 km	1 uur, 17 minuten
 Ga naar Toldijk en rijd naar het noorden	1 m	85° waar	2 minuten	50.5 km	1 uur, 17 minuten
 Sla rechtsaf op Koninksweg	540 m	355° waar	1 minuten	51.0 km	1 uur, 18 minuten
• Aankomst bij Koninksweg 3	199 m	142° waar	1 minuten	51.2 km	1 uur, 18 minuten
 Ga naar Koninksweg en rijd naar het noordoosten	1 m	322° waar	2 minuten	51.2 km	1 uur, 18 minuten
 Sla rechtsaf op Nibbelinklaan	386 m	53° waar	1 minuten	51.6 km	1 uur, 19 minuten
 Aankomst bij Nibbelinklaan 7	860 m	190° waar	3 minuten	52.5 km	1 uur, 21 minuten