

IVG 2022 route deel 2

Richtingen







































Afs Koe Tijd Total Totale

•	Begin bij Idinkweg 63				0 m		0 seconden
↑	Neem de Nibbelinklaan en rijd naar het westen	0 m	9° waar	0 seconden	0 m		0 seconden
↶	Sla linksaf op Koninksweg	832 m	291° waar	3 minuten	833 m		3 minuten
•	Aankomst bij Koninksweg2	23 m	142° waar	1 minuten	856 m		3 minuten
↑	Ga naar Koninksweg en rijd naar het zuidwesten	1 m	322° waar	3 minuten	857 m		3 minuten
↷	Sla rechtsaf op Toldijk	562 m	239° waar	1 minuten	1.4 km		4 minuten
↶	Sla linksaf op Koninksweg	5 m	0° waar	1 minuten	1.4 km		4 minuten
•	Aankomst bij Koninksweg 322	55 m	163° waar	1 minuten	1.5 km		4 minuten
↑	Neem de Koninksweg en rijd naar het westen	1 m	343° waar	2 minuten	1.5 km		4 minuten
↷	Sla rechtsaf op Heidedijk	906 m	252° waar	2 minuten	2.4 km		6 minuten
↶	Sla linksaf op Rabelingstraat	35 m	298° waar	1 minuten	2.4 km		6 minuten
•	Aankomst bij Rabelingstraat 162	21 m	302° waar	1 minuten	2.4 km		7 minuten
↑	Ga naar Rabelingstraat en rijd naar het zuidwesten	1 m	122° waar	3 minuten	2.4 km		7 minuten
↷	Sla rechtsaf op Berkenlaan	1.7 km	225° waar	2 minuten	4.2 km		8 minuten
•	Aankomst bij Berkenlaan22	33 m	309° waar	1 minuten	4.2 km		9 minuten
↑	Ga naar Berkenlaan en rijd naar het noordoosten	0 m	129° waar	3 minuten	4.2 km		9 minuten
↷	Sla rechtsaf op Egginkstraat	574 m	295° waar	1 minuten	4.8 km		10 minuten
•	Aankomst bij Egginkstraat 22	177 m	278° waar	1 minuten	4.9 km		10 minuten
↑	Ga naar Egginkstraat en rijd naar het noorden	4 m	98° waar	2 minuten	4.9 km		10 minuten
•	Aankomst bij Munstermanstraat2	827 m	0° waar	1 minuten	5.8 km		11 minuten
↑	Ga naar Munstermanstraat en rijd naar het noorden	0 m	180° waar	1 minuten	5.8 km		11 minuten
⦿	Neem rotonde Rotonde	563 m	358° waar	1 minuten	6.3 km		11 minuten
↷	Neem de 2de rechts op Keppelbroeksdijk	54 m	305° waar	1 minuten	6.4 km		12 minuten
•	Aankomst bij Keppelbroeksdijk 12	99 m	0° waar	1 minuten	6.5 km		12 minuten
↑	Ga naar Keppelbroeksdijk en rijd naar het noorden	0 m	0° waar	2 minuten	6.5 km		12 minuten
•	Aankomst bij Zelhemseweg en Rotonde2	1.9 km	306° waar	2 minuten	8.4 km		13 minuten
↑	Ga naar Keppelbroeksdijk en rijd naar het noordoosten	0 m	126° waar	2 minuten	8.4 km		13 minuten
↷	Sla rechtsaf op Doetinchemseweg	1.1 km	7° waar	2 minuten	9.4 km		15 minuten
•	Aankomst bij Doetinchemseweg12	46 m	270° waar	1 minuten	9.5 km		15 minuten
↑	Neem de Doetinchemseweg en rijd naar het oosten	0 m	90° waar	3 minuten	9.5 km		15 minuten
↶	Sla linksaf op Halseweg	1.3 km	91° waar	2 minuten	10.8 km		17 minuten
•	Aankomst bij Doetinchemseweg5	35 m	106° waar	1 minuten	10.8 km		17 minuten
↑	Ga naar Halseweg en rijd naar het noorden	1 m	286° waar	2 minuten	10.8 km		17 minuten
•	Aankomst bij Halseweg 212	1.5 km	288° waar	2 minuten	12.3 km		18 minuten
↑	Ga naar Halseweg en rijd naar het noorden	1 m	108° waar	2 minuten	12.3 km		18 minuten
↶	Sla linksaf op Dorpsstraat	3.1 km	32° waar	3 minuten	15.4 km		21 minuten
•	Aankomst bij Dorpsstraat12	46 m	113° waar	1 minuten	15.5 km		22 minuten
•	Aankomst bij Dorpsstraat4	991 m	212° waar	7 minuten	16.4 km		25 minuten
↑	Ga naar Dorpsstraat en rijd naar het noordoosten	1 m	32° waar	3 minuten	16.4 km		25 minuten
⦿	Neem rotonde Rotonde	4.1 km	281° waar	4 minuten	20.6 km		28 minuten
↷	Neem de 1ste rechts op Halseweg	35 m	285° waar	1 minuten	20.6 km		28 minuten
•	Aankomst bij Halseweg 343	54 m	195° waar	1 minuten	20.7 km		28 minuten
↑	Neem de Halseweg en rijd naar het westen	1 m	15° waar	4 minuten	20.7 km		28 minuten
•	Aankomst bij Burgemeester Rijpstraat 43	1.2 km	21° waar	3 minuten	21.9 km		31 minuten
↑	Neem de Burgemeester Rijpstraat en rijd naar het westen	2 m	201° waar	3 minuten	21.9 km		31 minuten
•	Aankomst bij Ruurloseweg 232	375 m	57° waar	1 minuten	22.3 km		31 minuten
↑	Ga naar Hengeloseweg en rijd naar het noordoosten	0 m	237° waar	1 minuten	22.3 km		31 minuten
⦿	Neem rotonde Rotonde	511 m	311° waar	1 minuten	22.8 km		32 minuten
↷	Neem de 2de rechts op Hengeloseweg	43 m	297° waar	1 minuten	22.8 km		33 minuten
•	Aankomst bij Hengeloseweg 552	79 m	270° waar	1 minuten	22.9 km		33 minuten
↑	Ga naar Hengeloseweg en rijd naar het noordoosten	0 m	90° waar	2 minuten	22.9 km		33 minuten
↶	Sla linksaf op Kroezierijweg	2.8 km	305° waar	3 minuten	25.7 km		36 minuten
•	Aankomst bij Hengelosestraat 283	126 m	183° waar	1 minuten	25.8 km		36 minuten
↑	Neem de Kroezierijweg en rijd naar het westen	4 m	3° waar	3 minuten	25.8 km		36 minuten
⦿	Neem rotonde Rotonde	742 m	270° waar	1 minuten	26.5 km		36 minuten
↷	Neem de 2de rechts op Kroezierijweg	45 m	234° waar	1 minuten	26.6 km		37 minuten

IVG 2022 route deel 2

Richtingen
























Afs Koe Tijd Total Totale

 Sla linksaf op Hengelsestraat	343 m	270° waar	1 minuten	26.9 km	38 minuten
• Aankomst bij Kerkstraat 503	62 m	288° waar	1 minuten	27.0 km	38 minuten
 Neem de Hengelsestraat en rijd naar het zuiden	3 m	108° waar	3 minuten	27.0 km	38 minuten
 Sla rechtsaf op Keijenborgseweg	1.5 km	173° waar	3 minuten	28.5 km	40 minuten
• Aankomst bij Keijenborgseweg2	53 m	51° waar	1 minuten	28.5 km	41 minuten
 Ga naar Keijenborgseweg en rijd naar het zuidwesten	0 m	231° waar	3 minuten	28.5 km	41 minuten
• Aankomst bij Hoogstraat 53	1.1 km	273° waar	1 minuten	29.6 km	42 minuten
 Neem de Keijenborgseweg en rijd naar het zuiden	1 m	93° waar	1 minuten	29.6 km	42 minuten
 Sla rechtsaf op N330	550 m	188° waar	1 minuten	30.1 km	42 minuten
 Neem rotonde Rotonde	3.8 km	256° waar	5 minuten	33.9 km	46 minuten
 Sla rechtsaf naar Hummelo	24 m	282° waar	1 minuten	33.9 km	46 minuten
 Sla linksaf naar Doesburg/s-Heerenberg/Laag-Keppel	397 m	328° waar	1 minuten	34.3 km	47 minuten
• Aankomst bij Dorpsstraat 4022	41 m	143° waar	1 minuten	34.4 km	48 minuten
 Ga naar Keppelseweg en rijd naar het zuidwesten	1 m	323° waar	6 minuten	34.4 km	48 minuten
• Aankomst bij Keppelseweg 412	556 m	51° waar	1 minuten	34.9 km	48 minuten
 Ga naar Keppelseweg en rijd naar het zuidwesten	0 m	231° waar	1 minuten	34.9 km	48 minuten
 Neem rotonde Rotonde	20 m	229° waar	1 minuten	34.9 km	49 minuten
 Draai naar rechts op N314 naar Zutphen	26 m	275° waar	1 minuten	35.0 km	49 minuten
 Sla linksaf op Kipstraat	1.4 km	341° waar	2 minuten	36.4 km	50 minuten
• Aankomst bij Tolstraat 52	116 m	6° waar	2 minuten	36.5 km	51 minuten
 Neem de Kipstraat en rijd naar het westen	0 m	186° waar	3 minuten	36.5 km	51 minuten
• Aankomst bij Roomstraat 293	1.2 km	0° waar	2 minuten	37.7 km	53 minuten
 Neem de Ulenpaslaan en rijd naar het westen	2 m	180° waar	2 minuten	37.7 km	53 minuten
 Sla linksaf op Prinsenvweg	67 m	270° waar	1 minuten	37.7 km	53 minuten
 Sla rechtsaf op Burgemeester Vrijlandweg	868 m	222° waar	2 minuten	38.6 km	54 minuten
 Sla linksaf op Burgemeester Vrijlandweg	276 m	277° waar	1 minuten	38.9 km	55 minuten
• Aankomst bij Burgemeester Vrijlandweg 134	21 m	142° waar	1 minuten	38.9 km	55 minuten
 Ga naar Burgemeester Vrijlandweg en rijd naar het zuidwesten	2 m	322° waar	3 minuten	38.9 km	55 minuten
 Sla linksaf op Rijksweg	349 m	203° waar	2 minuten	39.3 km	57 minuten
• Aankomst bij Rijksweg3	10 m	6° waar	1 minuten	39.3 km	58 minuten
 Neem de Rijksweg en rijd naar het oosten	0 m	186° waar	3 minuten	39.3 km	58 minuten
 Sla rechtsaf op Jonker Emilweg	134 m	100° waar	1 minuten	39.4 km	58 minuten
• Aankomst bij Jonker Emilweg 13	66 m	104° waar	1 minuten	39.5 km	58 minuten
 Neem de Jonker Emilweg en rijd naar het zuiden	1 m	284° waar	1 minuten	39.5 km	58 minuten
 Sla rechtsaf op Eldrikseweg	1.8 km	200° waar	3 minuten	41.3 km	1 uur, 0 minuten
• Aankomst bij Eldrikseweg2	26 m	223° waar	1 minuten	41.3 km	1 uur, 1 minuten
• Aankomst bij Bevermeerseweg4	2.3 km	196° waar	5 minuten	43.6 km	1 uur, 3 minuten
 Neem de Eldrikseweg en rijd naar het westen	0 m	16° waar	3 minuten	43.6 km	1 uur, 3 minuten
 Sla rechtsaf op Ganzepoelweg	1.3 km	286° waar	2 minuten	44.9 km	1 uur, 4 minuten
• Aankomst bij Bevermeerseweg13	294 m	259° waar	1 minuten	45.2 km	1 uur, 5 minuten
 Ga naar Ganzepoelweg en rijd naar het noorden	2 m	79° waar	2 minuten	45.2 km	1 uur, 5 minuten
 Neem rotonde Rotonde	139 m	350° waar	1 minuten	45.3 km	1 uur, 5 minuten
 Neem de 3de rechts op Dorpsstraat	53 m	270° waar	1 minuten	45.4 km	1 uur, 5 minuten
• Aankomst bij Mariëndaalseweg 103	966 m	172° waar	3 minuten	46.3 km	1 uur, 8 minuten
 Neem de Mariëndaalseweg en rijd naar het westen	2 m	352° waar	4 minuten	46.3 km	1 uur, 8 minuten
• Aankomst bij Mariëndaalseweg2	1.3 km	102° waar	2 minuten	47.6 km	1 uur, 9 minuten
 Ga naar Mariëndaalseweg en rijd naar het noorden	1 m	282° waar	2 minuten	47.6 km	1 uur, 9 minuten
 Sla linksaf op Rivierweg	499 m	350° waar	1 minuten	48.1 km	1 uur, 10 minuten
• Aankomst bij Rivierweg6	136 m	149° waar	2 minuten	48.3 km	1 uur, 11 minuten
 Ga naar Rivierweg en rijd naar het zuidwesten	1 m	329° waar	2 minuten	48.3 km	1 uur, 11 minuten
 Neem rotonde Rotonde	1.2 km	240° waar	1 minuten	49.5 km	1 uur, 12 minuten
 Neem de 1ste rechts op Rivierweg	41 m	261° waar	1 minuten	49.5 km	1 uur, 12 minuten
• Aankomst bij Rivierweg13	74 m	178° waar	1 minuten	49.6 km	1 uur, 13 minuten
 Neem de Rivierweg en rijd naar het westen	2 m	358° waar	2 minuten	49.6 km	1 uur, 13 minuten
• Aankomst bij Rivierweg 2422	2.0 km	62° waar	2 minuten	51.6 km	1 uur, 14 minuten
 Ga naar Rivierweg en rijd naar het zuidwesten	0 m	242° waar	2 minuten	51.6 km	1 uur, 14 minuten

IVG 2022 route deel 2

Richtingen

Afs Koe Tijd Total Totale

 Neem rotonde Rotonde	38 m	238° waar	1 minuten	51.6 km	1 uur, 14 minuten
• Aankomst bij Bingerdensedijk5	8 m	24° waar	1 minuten	51.7 km	1 uur, 14 minuten
 Ga naar Rotonde en rijd naar het noordoosten	0 m	204° waar	1 minuten	51.7 km	1 uur, 14 minuten
• Aankomst bij Rotonde2	56 m	170° waar	1 minuten	51.7 km	1 uur, 15 minuten
 Neem de Rotonde en rijd naar het oosten	1 m	350° waar	1 minuten	51.7 km	1 uur, 15 minuten
• Aankomst bij Rivierweg 244	20 m	121° waar		51.7 km	1 uur, 15 minuten
 Ga naar Rotonde en rijd naar het noordoosten	1 m	301° waar	0 seconden	51.7 km	1 uur, 15 minuten
 Neem de 1ste rechts op Rivierweg	15 m	352° waar	1 minuten	51.7 km	1 uur, 15 minuten
• Aankomst bij Rivierweg 2412	319 m	90° waar	1 minuten	52.1 km	1 uur, 15 minuten
 Ga naar Rivierweg en rijd naar het noordoosten	0 m	270° waar	1 minuten	52.1 km	1 uur, 15 minuten
• Aankomst bij Rivierweg32	471 m	90° waar	1 minuten	52.5 km	1 uur, 15 minuten
 Neem de Rivierweg en rijd naar het oosten	0 m	270° waar	1 minuten	52.5 km	1 uur, 15 minuten
 Sla linksaf op Bingerdensedijk	108 m	95° waar	1 minuten	52.6 km	1 uur, 16 minuten
• Aankomst bij Bingerdensedijk 12	62 m	0° waar	1 minuten	52.7 km	1 uur, 17 minuten
 Ga naar Bingerdensedijk en rijd naar het noorden	0 m	180° waar	2 minuten	52.7 km	1 uur, 17 minuten
• Aankomst bij Bingerdensedijk14	738 m	210° waar	2 minuten	53.4 km	1 uur, 18 minuten
 Ga naar Bingerdensedijk en rijd naar het noordoosten	1 m	30° waar	2 minuten	53.4 km	1 uur, 18 minuten
• Aankomst bij Kerkstraat 113	106 m	340° waar	1 minuten	53.5 km	1 uur, 18 minuten
 Neem de Kerkstraat en rijd naar het westen	1 m	160° waar	1 minuten	53.5 km	1 uur, 18 minuten
• Aankomst bij Sint Martinuskerk2	159 m	168° waar	1 minuten	53.7 km	1 uur, 18 minuten
 Neem de Kerkstraat en rijd naar het westen	2 m	348° waar	1 minuten	53.7 km	1 uur, 18 minuten
 Sla linksaf op Meentsestraat	300 m	257° waar	1 minuten	54.0 km	1 uur, 19 minuten
• Aankomst bij Meentsestraat 23	7 m	294° waar	1 minuten	54.0 km	1 uur, 19 minuten
 Ga naar Meentsestraat en rijd naar het zuidwesten	2 m	114° waar	1 minuten	54.0 km	1 uur, 19 minuten
• Aankomst bij VvV-Agentschap Giesbeek2	294 m	118° waar	1 minuten	54.3 km	1 uur, 20 minuten
 Ga naar Meentsestraat en rijd naar het zuidwesten	0 m	298° waar	1 minuten	54.3 km	1 uur, 20 minuten
• Aankomst bij Meentsestraat 712	238 m	0° waar	1 minuten	54.6 km	1 uur, 21 minuten
 Ga naar Meentsestraat en rijd naar het zuidwesten	0 m	223° waar	1 minuten	54.6 km	1 uur, 21 minuten
• Aankomst bij Landaansestraat2	516 m	334° waar	2 minuten	55.1 km	1 uur, 22 minuten
 Sla rechtsaf op Landaansestraat	3 m	0° waar	2 minuten	55.1 km	1 uur, 22 minuten
 Sla rechtsaf op Havenweg	25 m	328° waar	1 minuten	55.1 km	1 uur, 22 minuten
• Aankomst bij Havenweg 35	12 m	332° waar	1 minuten	55.1 km	1 uur, 22 minuten
 Ga naar Havenweg en rijd naar het noordoosten	2 m	152° waar	1 minuten	55.1 km	1 uur, 22 minuten
• Aankomst bij Havenweg2	416 m	217° waar	1 minuten	55.5 km	1 uur, 23 minuten
 Neem rotonde Rotonde	25 m	343° waar	1 minuten	55.6 km	1 uur, 23 minuten
• Aankomst bij Rotonde32	53 m	192° waar	1 minuten	55.6 km	1 uur, 23 minuten
 Neem de Rotonde en rijd naar het westen	1 m	12° waar	1 minuten	55.6 km	1 uur, 23 minuten
 Neem de 1ste rechts op Havenweg	5 m	282° waar	1 minuten	55.6 km	1 uur, 23 minuten
 Aankomst bij Weg3	64 m	218° waar	1 minuten	55.7 km	1 uur, 23 minuten